

# ОПИСАНИЕ МЕСТОПОЛОЖЕНИЯ ГРАНИЦ

*Публичный сервитут с целью размещения линейного объекта "Распределительный газопровод низкого давления по адресу: Московская область, г.о. Чехов, д. Леониха".*

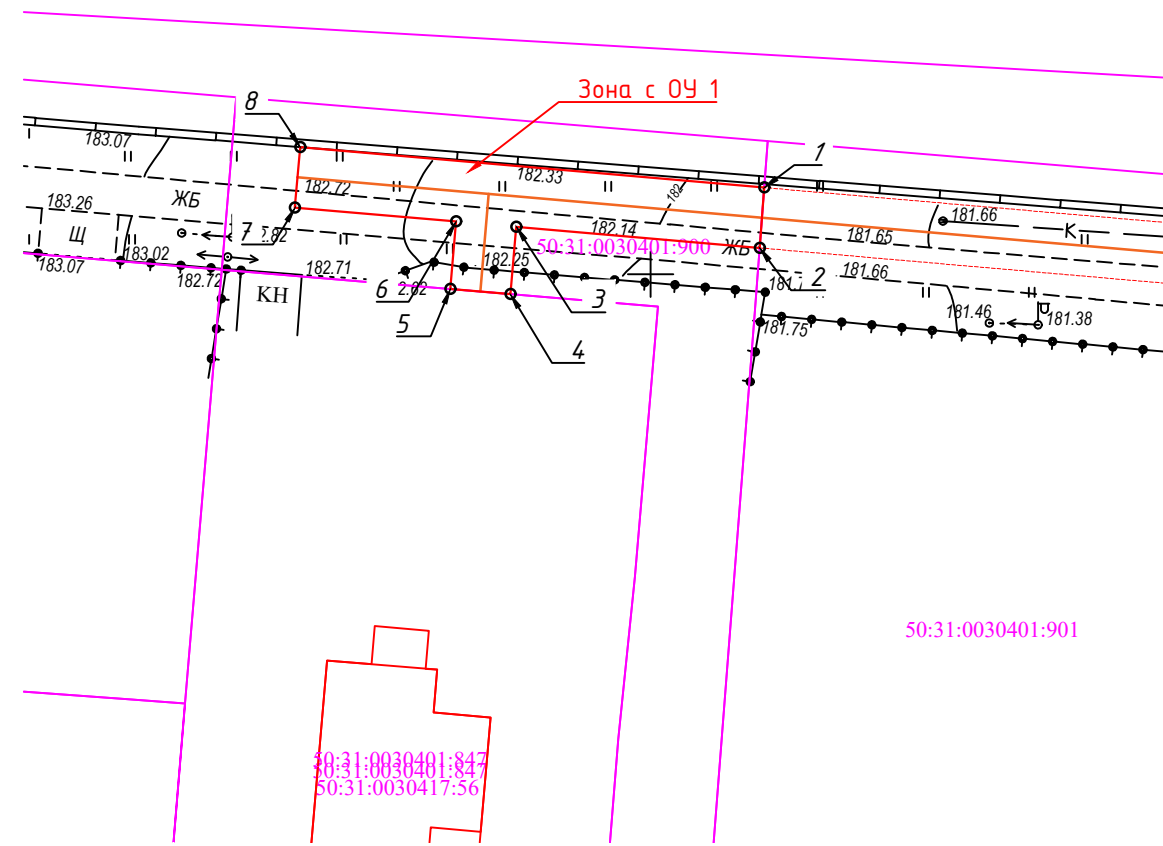
*Срок сервитута — 49 лет*

(наименование объекта местоположение границ, которого описано (далее – объект))

Раздел 1		
Сведения об объекте		
№ п/п	Характеристики объекта	Описание характеристик
1	2	3
1.	Местоположение объекта	<i>Московская область, г.о. Чехов, д. Леониха.</i>
2.	Площадь объекта +/- величина погрешности определения площади (Р +/- Дельта	<i>141,3 +/- 5 м<sup>2</sup></i>
3.	Иные характеристики объекта	<i>Вид зоны: Публичный сервитут Номер зоны: 1 Содержание ограничений: Публичный сервитут с целью размещения линейного объекта "Распределительный газопровод низкого давления по адресу: Московская область, г.о. Чехов, д. Леониха. Срок сервитута — 49 лет</i>











Масштаб 1:500

**Используемые условные знаки и обозначения:**

- Зона с ОУ 1** - Обозначение зоны с особыми условиями использования территории-публичного сервитута в пользу Акционерного общества "Мособлгаз"
-  - Границы публичного сервитута
-  - Обозначение характерной точки границ публичного сервитута
-  - Граница кадастрового квартала
- 50:31:0030401** - Номер кадастрового квартала
- 50:31:0030401:900** - Кадастровый номер земельного участка
-  - Границы земельных участков, сведения о которых содержатся в Едином государственном реестре недвижимости (ЕГРН)

Подпись



Дата " 4 " июля 2023 г.

Прохождение границы		Описание прохождения границы
от точки	до точки	
1	2	3
1	2	-
2	3	-
3	4	-
4	5	-
5	6	-
6	7	-
7	8	
8	1	